



**Estratto dal verbale delle deliberazioni della Giunta del Municipio Roma I Centro
(seduta del 27 febbraio 2018).**

L'anno 2018, il giorno ventisette del mese di febbraio alle ore 11,00 presso la sede del Municipio Roma I Centro in Via Petroselli,50 si è adunata la Giunta del Municipio Roma I Centro, così composta:

Presidente	Sabrina	Alfonsi
Vice Presidente	Jacopo Maria	Emiliani Pescetelli
Assessore	Tatiana	Campioni
Assessore	Cinzia	Guido
Assessore	Emiliano	Monteverde
Assessore	Anna	Vincenzoni
Assessore	Giovanni	Figà Talamanca

Sono presenti: la Presidente Sabrina Alfonsi, il Vice Presidente Jacopo Maria Emiliani Pescetelli e gli Assessori Anna Vincenzoni, Giovanni Figà Talamanca, Tatiana Campioni, Cinzia Guido,

Assiste in qualità di segretario il Direttore della Direzione Socio-Educativa, dott.ssa Ginevra Baroncelli. E' altresì presente il Direttore della Direzione Tecnica Arch Chiara Cecilia Cuccaro.

(Omissis)

Alle ore 11,20 esce l'Assessore Figà Talamanca ed entrano l'Assessore Emiliano Monteverde e la Dirigente UOA Dott.ssa Donatella Donati.

(Omissis)



Deliberazione n. 14

Determinazioni in merito alla rilocalizzazione dei posteggi di commercio su area pubblica




Proposta di Deliberazione che si sottopone all'approvazione della Giunta del Municipio Roma I Centro

Oggetto: Determinazioni in merito alla rilocalizzazione dei posteggi di commercio su area pubblica.

<p>La Presidente (Dott.ssa Sabrina Alfonsi)</p>  <p>La Dirigente UOA (Dott.ssa Donatella Donati)</p> 	<p>Premesso che:</p> <p>il Municipio Roma I Centro ha svolto in questi anni un lavoro straordinario ed estremamente complesso mirato alla applicazione del Decreto Legislativo 26 marzo 2010, n.59 con il quale è stata data "Attuazione alla direttiva 2006/123/CE relativa ai servizi nel mercato interno", meglio nota come direttiva Bolkestein, tenuto conto che la data ultima di scadenza, per i posteggi attualmente in essere, era stata prevista alla data del 31/12/2018 con D.L. 30 dicembre 2016 n. 44, convertito con modificazione dalla L. 27 febbraio 2017 n. 19;</p> <p>che per quanto sopra il Municipio ha:</p> <ul style="list-style-type: none"> - partecipato attivamente al Tavolo Tecnico per il Decoro istituito con delibera di G.C. n 96 del 9/4/2014, presso il Dipartimento Sviluppo Economico e presieduto dal Direttore dello stesso Dipartimento, portando a compimento i lavori di 6 dei 7 ambiti individuati dalla delibera;
--	--

PARERI RESI AI SENSI E PER GLI EFFETTI DELL'ART. 49 DEL D.LGS. 18/06/2000 N. 267

PARERE TECNICO DELL'UFFICIO PROPONENTE	PARERE DEL RAGIONIERE GENERALE	PARERE DEL DIRETTORE
<p>Ai sensi e per gli effetti dell'art. 49 del D.Lgs. n. 267/2000 si esprime parere favorevole in ordine alla regolarità tecnica della proposta di deliberazione indicata in oggetto</p>		
<p>La Dirigente UOA Dott.ssa Donatella Donati</p> 		

- proceduto, parallelamente ai lavori del Tavolo Tecnico per il Decoro Municipio, alla ricognizione dei posteggi relativi a tutte le attività di commercio su area pubblica di competenza municipale comprese le "rotazioni" nonostante queste siano squisitamente di competenza dipartimentale, vista la nota del Dipartimento Sviluppo Economico con la quale veniva demandato questo incarico ai Municipi. Tale incombenza, scaricata sui Municipi in assenza di qualsiasi atto istituzionale, è stata resa ancora più complessa considerato che per le rotazioni non sono state mai fornite dal Dipartimento che ne ha la competenza le relative planimetrie, né sono stati trasmessi i relativi fascicoli, né è stato fornito alcun tipo di supporto da parte del personale preposto della struttura centrale;

- proceduto con l'indizione delle Conferenze di Servizi. Dal 21 luglio 2017 fino al 5 febbraio 2018 sono state tenute dal Municipio 28 Conferenze dei Servizi, alle quali, nonostante regolarmente invitati, sono stati sempre assenti, tranne rarissimi casi verificatesi sotto pressanti sollecitazioni, i rappresentanti di tutta la struttura centrale: Dipartimento Sviluppo Economico, Dipartimento Mobilità e Trasporti, Dipartimento Ambiente. In sede di Conferenza di Servizi è stato necessario procedere ad un riesame anche delle postazioni già oggetto di valutazione da parte del Tavolo del Decoro. Detta necessità è scaturita dalla metodologia adottata dal su citato Tavolo che non prevedeva la valutazione di compatibilità con le esigenze della viabilità, nei casi di esistenza di un vincolo di tutela ambientale e/o architettonico-monumentale. Pertanto, per tutte le postazioni sottoposte a vincolo di tutela monumentale, sono stati completati i lavori del Tavolo Tecnico per il Decoro con i pareri di competenza della Polizia Locale di Roma Capitale relativamente alla conformità con il Codice della Strada e con la normativa vigente in materia. Inoltre in sede di Conferenza dei Servizi sono state esaminate anche quelle tipologie di posteggi: punti esclusivi di vendita di quotidiani e periodici, rivenditori stagionali e mercati su sede impropria (sede stradale), che non sono state prese in esame dal tavolo Tecnico per il Decoro ma che rientrano anch'essi nella pianificazione di cui alla direttiva Bolkestein.

Il Municipio ha pertanto lavorato in questi anni per la predisposizione di un "Piano Regolatore municipale del commercio su Area Pubblica" che avrebbe dovuto consentire di mettere a bando soltanto le postazioni compatibili con la tutela dei Beni Culturali, con il Codice della Strada e più in generale con tutta la normativa del settore, superando quanto previsto dalle delibere A.C. n 39/2014 e n 21/205 in tema di ricollocazione delle occupazioni di suolo pubblico collocate nelle sedi stradali della viabilità principale.

La proroga al 31.12.2020 dell'applicazione della direttiva Bolkestein approvata con un emendamento alla legge di bilancio 2018 (L. n. 205 del 27/12/2017), al contrario, rende al momento necessaria l'applicazione dei regolamenti di cui alle delibere sopra menzionate.

Tutto quanto sopra premesso, tenuto conto che, sia il punto 7 dell'art. 4-quater del Regolamento approvato con Deliberazione A.C. n. 39/2014, sia il punto 3 "Piani di ricollocazione" del PGTU approvato con Deliberazione A.C. n. 21 del 16/04/2015,

testualmente riportano: *“I Municipi, entro tre anni dall'entrata in vigore del presente Regolamento, provvedono, di concerto con il Dipartimento Mobilità e Trasporti, alla predisposizione di piani per la rilocalizzazione delle occupazioni di suolo pubblico ubicate nelle sedi stradali della viabilità principale, salvo quelle di competenza del Dipartimento Commercio (rotazioni)”.*

Il nuovo Regolamento delle attività commerciali sulle aree pubbliche approvato con Deliberazione A.C. n 30/2017 all'art.11 stabilisce che il Dipartimento Attività Produttive è competente al rilascio delle autorizzazioni e delle concessioni relative ai posteggi di specifiche rotazioni (di cui all'art.4, comma 1 lettera d); inoltre, all'art.35 dispone che *“ Il Dipartimento Sviluppo Economico Attività Produttive e Agricoltura, di concerto con i Municipi , con l'adozione del Piano di Rilocalizzazione di cui al Regolamento OSP, provvede a delimitare le soste autorizzate con paline ed apposita segnaletica”*, ribadendo ulteriormente la competenza del Dipartimento all'adozione di piani di Rilocalizzazione dei posteggi relativi alle “rotazioni”.

Ad oggi nessun Piano di Rilocalizzazione delle Rotazioni è stato predisposto da parte del Dipartimento Sviluppo Economico né sono state date da questo che, ai sensi della Deliberazione del Consiglio Comunale n 10/1999 e n 30/2017, ha competenze in materia di programmazione del commercio in sede fissa, su aree pubbliche e di pubblici servizi, direttive o indicazioni ai Municipi sui Piani di Rilocalizzazione dei posteggi di competenza municipale.

Ad oggi non sono state adottate da parte della Giunta Capitolina le deliberazioni di approvazione degli ambiti dal numero 3 al numero 6, già approvate dal Tavolo.

Con nota della Presidente e dell'Assessore alle Politiche del Commercio e dell'Artigianato prot. n. CA/25923 del 08 febbraio 2018, indirizzata alla Sindaca, all'Assessore allo Sviluppo Economico e al Presidente della Commissione Capitolina IX – Commercio è stata sollecitata l'adozione da parte del Dipartimento Sviluppo Economico dei Piani di Rilocalizzazione delle “ rotazioni” in altri Municipi, unitamente alla adozione da parte della Giunta Capitolina della delibera di presa d'atto delle determinazioni del Tavolo Tecnico per il Decoro con riferimento agli ambiti 3,4,5,6 e la contestuale adozione del Piano di Riordino.

Considerato che,

- il Dipartimento Sviluppo Economico ha proceduto negli anni a ricollocare alcune postazioni di “Rotazioni “ nel territorio del Municipio I , sebbene provenienti da altri Municipi, senza il parere preventivo del Municipio competente per il territorio, e i pareri della Soprintendenza di Stato , della Soprintendenza Capitolina, del Dipartimento Ambiente, del Dipartimento Mobilità, operando pertanto in difformità con i Regolamenti vigenti, come evidenziato nella nota del Segretariato – Direzione Generale prot. RC/10077 del 14.6.2013;

- come risulta dai verbali delle Conferenze dei Servizi tenutesi presso questo Municipio, la quasi totalità delle postazioni definite “anomale”, già difformi dalle previsioni normative di cui alle legge 112/91 e al D.Lgs. 114/98, risultano altresì in contrasto con la tutela dei beni culturali e con il codice della strada.

- come risulta dai verbali delle conferenze dei servizi gran parte delle postazioni di commercio su area pubblica in alcune strade del nostro territorio sono in contrasto con la normativa vigente (OSP, Codice dei Beni Culturali e Codice della Strada), ed arrecano altresì i disagi alla vivibilità dei Rioni.

Considerato che in data 27.2.2018 la Dirigente della UOA dott.ssa Donatella Donati ha espresso il parere di seguito integralmente riportato: "Ai sensi e per gli effetti dell'art.49 del D. Lgs. 18.8.2000 n. 267, si esprime parere favorevole in ordine alla regolarità tecnica della proposta di deliberazione indicata in oggetto".

F.to la Dirigente UOA

Dott.ssa Donatella Donati

Per tutto quanto sopra riportato,

visto il D.Lgs. n. 114/1998 e s.m.i.;

visto il D.Lgs. n. 267/2000;

vista la Legge Regione Lazio n. 33/1999 e s.m.i. ;

visto l'art. 34 dello Statuto di Roma Capitale approvato con Deliberazione dell'Assemblea Capitolina n. 8/2013;

visto la Deliberazione dell' Assemblea Capitolina n 21/2015;

vista la Deliberazione dell' Assemblea Capitolina n. 30/2017;

vista la Deliberazione dell' Assemblea Capitolina n. 39/2014 e s.m.i.;

LA GIUNTA DEL MUNICIPIO ROMA I CENTRO
DELIBERA

1) di dare mandato al Direttore del Municipio e alla Dirigente della U.O.A. di:

a) trasmettere al Dipartimento Sviluppo Economico l'elenco delle "rotazioni" provenienti da altri Municipi e di richiedere la revoca immediata di tutte le determinazioni dirigenziali con le quali sono state ricollocate nel territorio del Municipio I;

b) trasmettere al Dipartimento Sviluppo Economico l'elenco delle postazioni "anomale" ricadenti nel territorio del Municipio I, specificando che le stesse non potranno essere convertite in posteggi fissi in quanto il sito abituale risulta in contrasto con le normative vigenti; il Dipartimento Sviluppo Economico dovrà procedere o al rilascio del titolo in altri Municipi o alla decadenza della postazione, come previsto dall'art 52 del Regolamento approvato con delibera dell'A.C. n 30/2017;

c) trasmettere al Dipartimento Sviluppo Economico l'elenco delle "rotazioni" attualmente ubicate nelle piazze/strade di seguito elencate, precisando , previa acquisizione del parere da parte della Polizia Locale, che le aree individuate per la loro rilocalizzazione sono quelle a fianco di ciascuna di esse riportate:

- Piazza Vittorio Emanuele II sotto i portici , angolo Via Buonarroti e marciapiede angolo Via Mamiani - spostamento all'interno delle aree dei seguenti mercati:

*Mercato Esquilino – tratto Via Turati di fronte Hotel Radisson

*Mercato Via Cesare Balbo

*Mercato Via Sommeiller

- Viale Trastevere – spostamento in Via Cardinale Marry del Val - come da progetto (allegato A) presentato dal Dipartimento di Architettura e Progetto dell' Università di Studi di Roma " La Sapienza" a seguito della Convenzione approvata con Delibera della Giunta Municipale n 42 del 6.5.2015;

- Via Cola di Rienzo ed i posteggi ad angolo con tale via - – spostamento in area parcheggio Cipro;

- Via Ferrari – Spostamento nel mercato di Via Tito Speri


- Viale Giulio Cesare , Via Ottaviano , Via Germanico (angolo Via Ottaviano), Via degli Scipioni (angolo Via Ottaviano) – spostamento in Viale Giulio Cesare angolo Via Barletta,;


2) di stabilire che ulteriori determinazioni in merito alla ricollocazione delle postazioni di commercio su suolo pubblico ubicate nelle sedi stradali della viabilità principale del Municipio Roma I Centro, di cui all'allegato B, saranno adottate con successivi atti.

La Presidente, pone ai voti, a norma di legge, il su esteso schema di deliberazione che risulta approvato all'unanimità.

Infine la Giunta, in considerazione dell'urgenza di provvedere, dichiara, all'unanimità immediatamente eseguibile la presente deliberazione a norma di legge.

(Omissis)

La Presidente
Dott.ssa Sabrina Alfonsi


Il Segretario
Dott.ssa Ginevra Baroncelli


La deliberazione è stata pubblicata all'albo del Municipio e all'albo pretorio di Roma Capitale dal al e non sono state prodotte opposizioni.

La presente deliberazione è stata adottata dalla Giunta Municipale nella seduta del 27.02.2018.

Il Direttore

stop. A

PROPOSTA PER LA SISTEMAZIONE DI VIA CARDINALE MERRY DEL VAL
DATA DI CONSEGNA: 05.05.2015

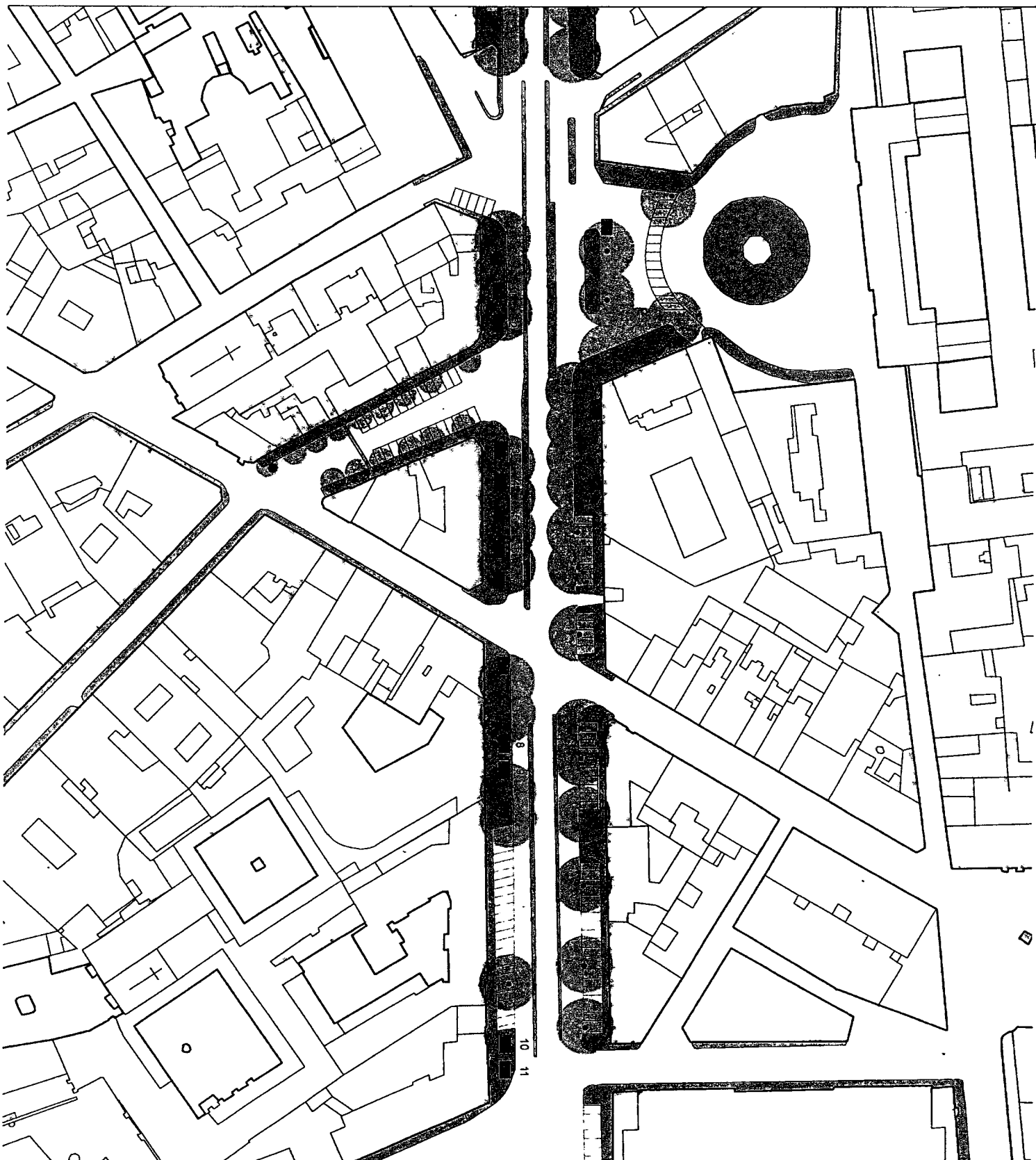


arch. Laura Valeria Ferretti con arch. Sveva Brunetti | Nazareno Montini | Sebastian Zini





LEGENDA SIMBOLI:

- bancososta a rotazione.
- chioschi fissi, edicole.
- ▨ parcheggi esistenti.

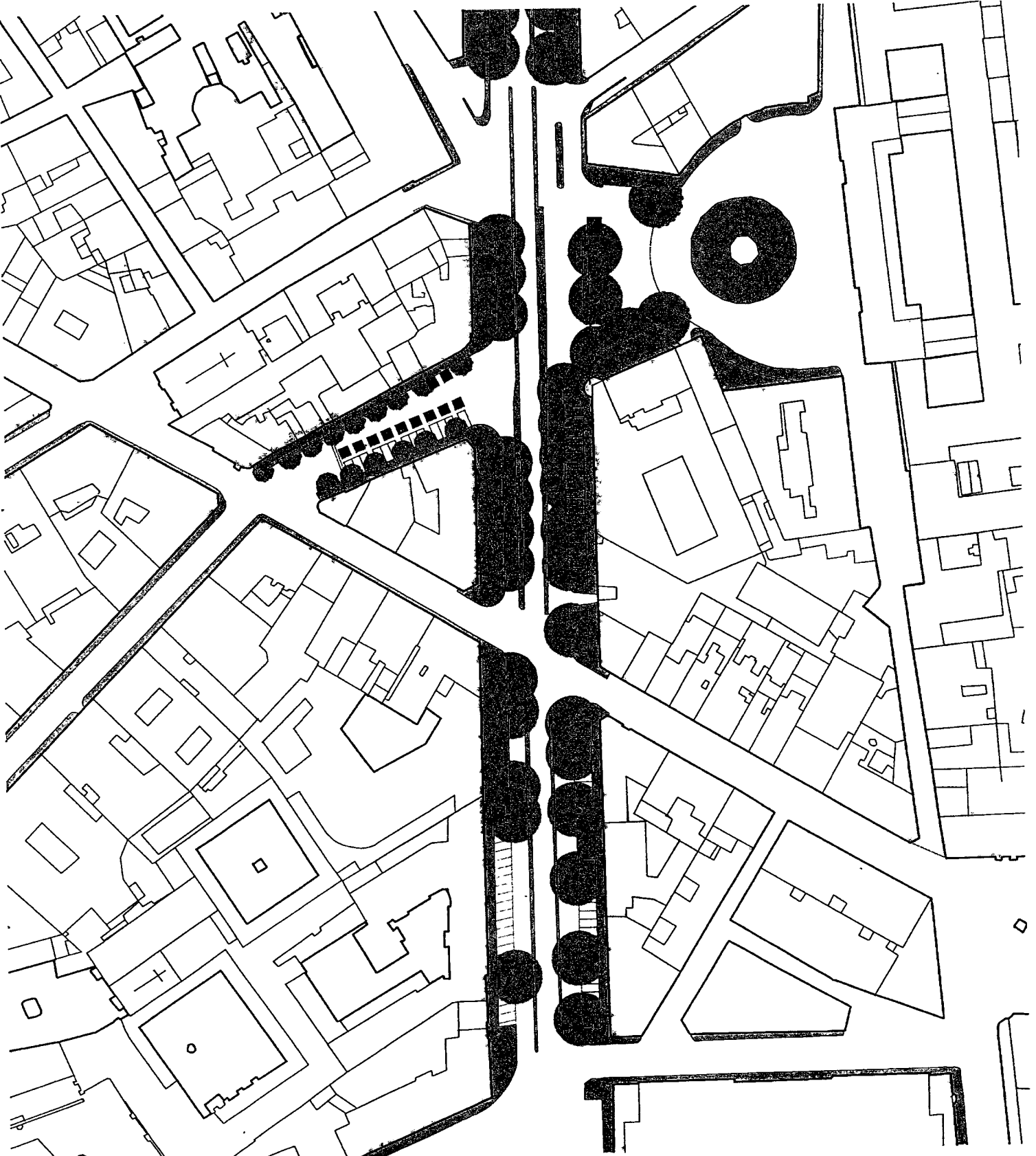
- 1 - Bancososta a rotazione ex viale trastevere 28.
- 2 - Bancososta a rotazione ex viale trastevere 28.
- 3 - Bancososta a rotazione ex viale trastevere 30/32.
- 4 - Bancososta a rotazione ex viale trastevere 32/34.
- 5 - Bancososta a rotazione ex viale trastevere 34/36.
- 6 - Bancososta a rotazione ex viale trastevere 38/40.
- 7 - Bancososta a rotazione ex viale trastevere 42.
- 8 - Bancososta a rotazione ex viale trastevere 60.
- 9 - Bancososta a rotazione ex viale trastevere 60/62.
- 10 - Bancososta a rotazione ex viale trastevere 72.
- 11 - Bancososta a rotazione ex viale trastevere 74.



LEGENDA SIMBOLI:

-  bancosostia a rotazione.
-  chioschi fissi, edicole.
-  nuovi parcheggi.
-  parcheggi esistenti

- 1 - Bancosostia a rotazione ex viale trastevere 26.
- 2 - Bancosostia a rotazione ex viale trastevere 28.
- 3 - Bancosostia a rotazione ex viale trastevere 30/32.
- 4 - Bancosostia a rotazione ex viale trastevere 32/34.
- 5 - Bancosostia a rotazione ex viale trastevere 34/36.
- 6 - Bancosostia a rotazione ex viale trastevere 38/40.
- 7 - Bancosostia a rotazione ex viale trastevere 42.
- 8 - Bancosostia a rotazione ex viale trastevere 60.
- 9 - Bancosostia a rotazione ex viale trastevere 60/62.
- 10 - Bancosostia a rotazione ex viale trastevere 72.
- 11 - Bancosostia a rotazione ex viale trastevere 74.



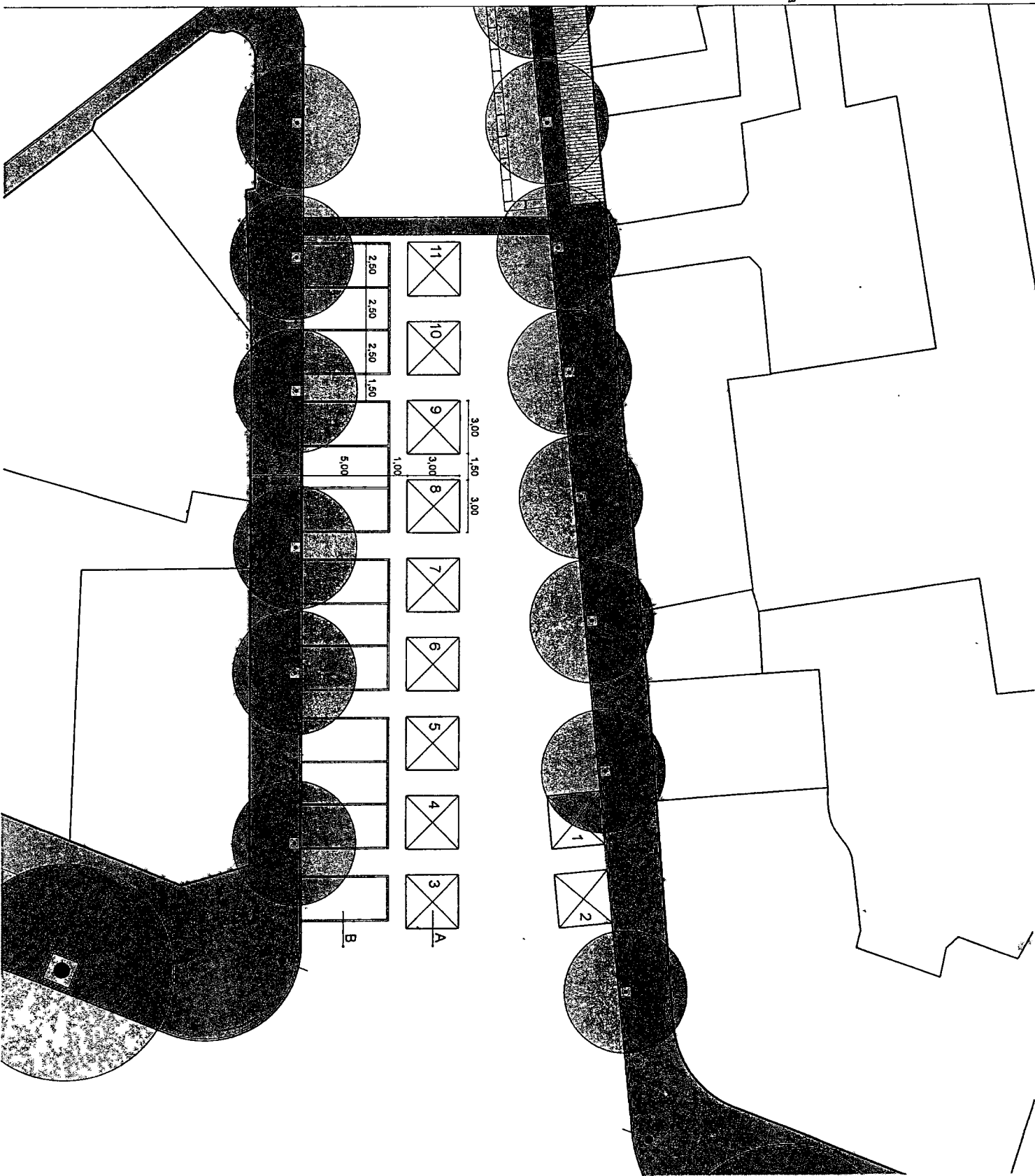
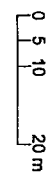
LEGENDA SIMBOLI:

- ▣ alberi
- lampioni
- segnaletica stradale
- semafori
- ⊠ contatori, parchimetri
- cartellonistica pubblicitaria

A posizionamento di n. 11 postazioni a rotazione per il commercio su area pubblica.

B posizionamento di posti auto per la sosta dei furgoni durante le ore autorizzate alla vendita (con distacco di 1,50 m ogni 3 posti auto per il passaggio dei pedoni).
Nelle ore non autorizzate alla vendita i parcheggi saranno adibiti alla sosta delle auto.

- 1 - Bancososta a rotazione ex viale Trastevere 26.
- 2 - Bancososta a rotazione ex viale Trastevere 28.
- 3 - Bancososta a rotazione ex viale Trastevere 30/32.
- 4 - Bancososta a rotazione ex viale Trastevere 32/34.
- 5 - Bancososta a rotazione ex viale Trastevere 34/36.
- 6 - Bancososta a rotazione ex viale Trastevere 38/40.
- 7 - Bancososta a rotazione ex viale Trastevere 42.
- 8 - Bancososta a rotazione ex viale Trastevere 60.
- 9 - Bancososta a rotazione ex viale Trastevere 60/62.
- 10 - Bancososta a rotazione ex viale Trastevere 72.
- 11 - Bancososta a rotazione ex viale Trastevere 74.



Att. B

Posteggi ricadenti su viabilità principale - ex Mun. I

Nr.	Via/Piazza	Rione	Num. Bolke	Tipologia	
1	Piazza Albania	Ripa	10381	Rotazione Integrativa Bibite e sorbetti Sosta 49	su sede stradale
14	Piazza Bocca della Verità	Ripa	10260	Camion-bar rotazione integrativa bibite e sorbetti	su sede stradale
29	Viale Castro Pretorio	Castro Pretorio	10394	Rotazione Bibite e Sorbetti sosta n. 36	su sede stradale
30	Via dei Cerchi	Campitelli	10259	Rotazione Integrativa Bibite e sorbetti Sosta 48	su sede stradale
38	Piazza dell'Esquilino	Monti	10196	Rotazione Bibite e Sorbetti sosta n. 41	su sede stradale
57	Via Giolitti	Esquilino	10468	Rotazione Bibite e sorbetti - Sosta 24	su sede stradale
64	Lungotevere Tor di Nona	Ponte	10317	Rotazione Integrativa Bibite e sorbetti Sosta 12	su sede stradale
69	Via Marsala	Esquilino	10463	Rotazione Bibite e Sorbetti sosta n. 8	su sede stradale
132	Via delle Terme di Diocleziano	Castro Pretorio	10412	posteggio fuori mercato- non alim.- alim.con somm.	su sede stradale
137	P.zza Trinità dei Monti	Campo Marzio	10227	posteggio fuori mercato - piante e fiori	su sede stradale

Posteggi ricadenti su viabilità principale - ex Mun. XVII

Nr.	Via/Piazza	Num. Bolke	Tipologia	Compatibile
1	via della conciliazione tra i nn. 2B e 2C lt sx Basilica	10536	furgon bar	zona rossa tavolo del decoro incompatibile
2	via della Conciliazione fr civ 9/11 ang. V dell'Ospedale	10538	furgon bar	zona rossa tavolo del decoro incompatibile
3	via della Conciliazione alt Via dell'Erba	10539	furgon bar	zona rossa tavolo del decoro incompatibile
4	via della Conciliazione tra i civv. 55 e 57 lt dx basilica	10544	furgon bar	zona rossa tavolo del decoro incompatibile
5	lung.t della Vittoria 5/A	10005	furgon bar	
6	Lung.t delle Armi a m 20 prima del civ 42	10007	furgon bar	
7	lung.t. Oberdan a m 32 prima del civ. 2 lt ds verso P. del Fante	10001	furgon bar	
8	lung.t. Oberdan fr parcometro 186 lt ds verso P. del fante	10002	furgon bar	
9	lung.t Oberdana a m 30 da ponte Risorgimento lt ds veerso P. del Fante	10004	furgon bar	

Posteggi ricadenti su viabilità principale - ex Mun. XVII

Nr.	Via/Piazza	Num. Bolke	Tipologia	Compatibile
10	lung.t Oberdan a m 10 dopo pqasso carrabile al Tevere alt P. Del Fante	10006	furgon bar	
11	p.za Pio XII fr. Civ. 1/2 dopo Savelli	10550	furgon bar	zona rossa tavolo del decoro incompatibile
12	p.za Pio XII civ. 8 dopo edicola	10551	furgon bar	zona rossa tavolo del decoro incompatibile
13	p.za Pio XII civ 12, tra i due lampioni	10552	furgon bar	zona rossa tavolo del decoro incompatibile
14	P.za Pio XII civ 5 ang. Ds via della Conciliaza	10553	furgon bar	zona rossa tavolo del decoro incompatibile
15	p.za del Risorgimento It Porta Angelica fr. Civ 63	10570	furgon bar	
16	p.za del Risorgimento plateatico accanto giardini porta A.	10571	furgon bar	
17	v.le Vaticano fr. uscita musei vaticani (tra tab. taxi e strice ped.)	10584	furgon bar	
18	v.le Vaticano fr. uscita musei vaticani (It opposto civ. 101/102	10585	furgon bar	
19	via Angelo Emo alt Via della meloria	10023	chiosco fiori su isola spartitraffico	